BURKINA FASO

# MONITORING DE PROTECTION

*Situation février 2024*

PROJET 21

## CARTE DES COMMUNES COUVERTES AU COURS DU MOIS CONSIDÉRÉ

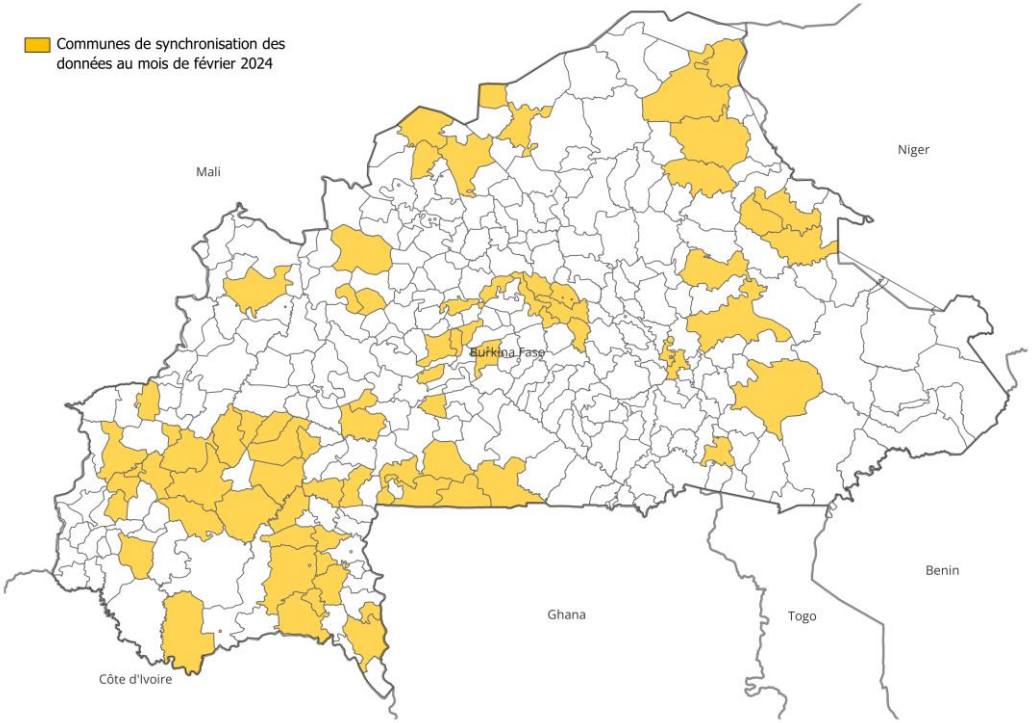


## GENRE ET STATUT DES RÉPONDANTS

### Ménages

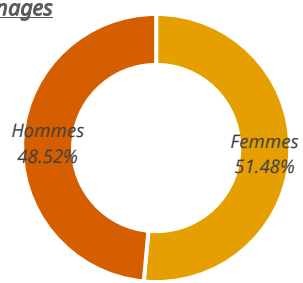


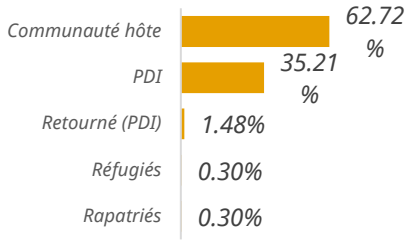


### Informateurs clés

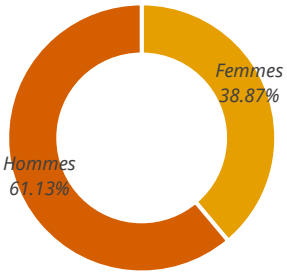


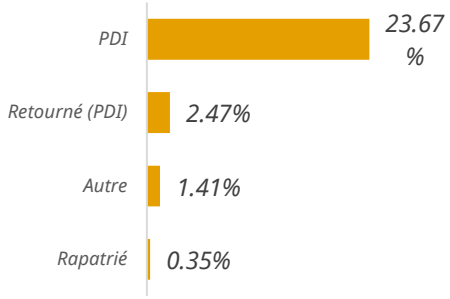


### Cas de Protection

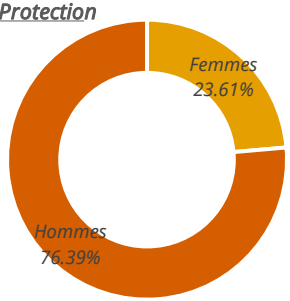


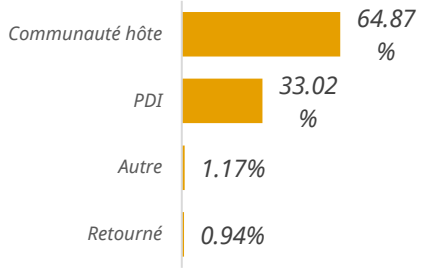


## FAITS ET CHIFFRES DE LA COLLECTE

**Nombres d'entretiens conduits**

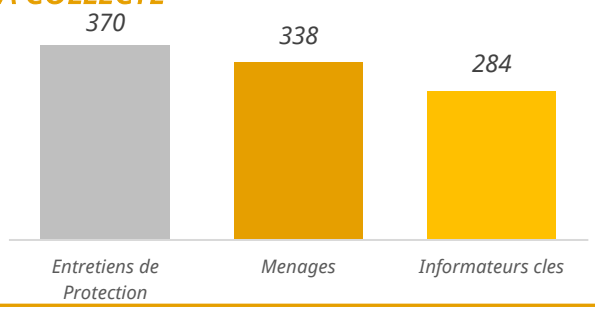

BURKINA FASO

# MONITORING DE PROTECTION

Situation février 2024

PROJET 21

## RAISONS PRINCIPALES DE DÉPLACEMENT

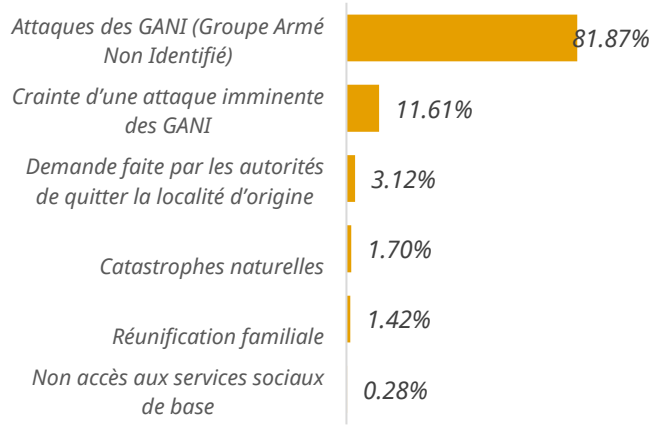


## TYPES DE DÉPLACEMENTS IDENTIFIÉS

| Région d'accueil | Premier Déplacement | Déplacement Secondaire | Déplacement Pendulaire |
|---|---|---|---|
| Sahel | 75.37% | 0.00% | 0.00% |
| Boucle du Mouhoun | 9.99% | 0.00% | 0.00% |
| Est | 9.66% | 0.00% | 0.00% |
| Centre-Est | 1.55% | 0.60% | 0.00% |
| Nord | 0.00% | 0.00% | 2.43% |
| Hauts-Bassins | 0.40% | 0.00% | 0.00% |

## CARTE DE SÉVÉRITÉ DES DÉPLACEMENTS DE POPULATION

**26,534**

***Individus estimés en déplacement au cours du mois***

**6**

***Régions concernées par le déplacement au cours du mois***

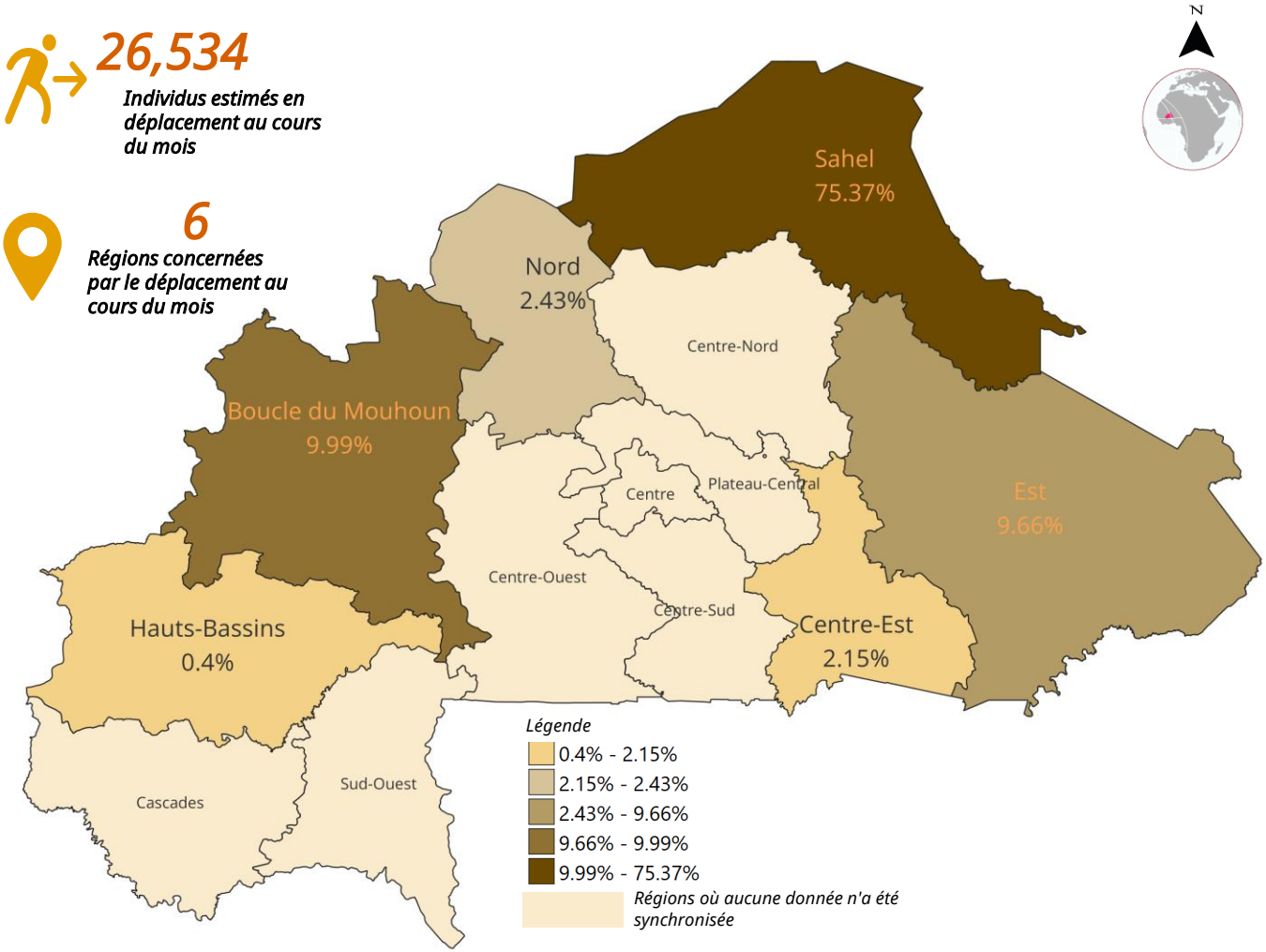


*Les chiffres relatifs aux mouvements de population avancés dans ce document sont des estimations brutes donnant un aperçu général de la situation des déplacements. Ils ne doivent pas être considérés comme des chiffres officiels de déplacement. Ces chiffres émanent du Monitoring de Protection (Projet 21). Les statistiques officiels sur les déplacements sont publiées par le* ***CONASUR (http://www.conasur.gov.bf/ ).***

***Date de création :*** *10 mars 2024 -* ***Sources :*** *DRC, UNHCR et partenaires -* ***Contacts :*** *nongobzanga.bilgo@drc.ngo ; bkfouim@unhcr.org*

BURKINA FASO

# MONITORING DE PROTECTION

Situation février 2024

PROJET 21

## CHIFFRES CLEFS

**Incidents**
**366**

**Cas individuels**
**427**

## RÉPARTITION ÂGE-GENRE DES CAS DE PROTECTION INDIVIDUELS

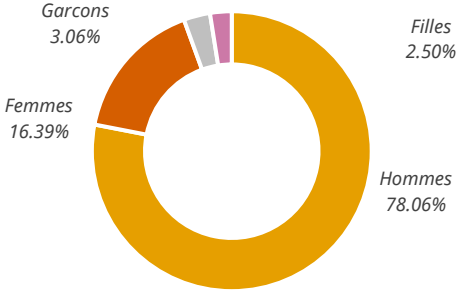


## CAS DE PROTECTION INDIVIDUELS IDENTIFIÉS

- **13,58%** Atteintes à l'intégrité physique et ou psychique
- **40,75%** Atteintes au droit à la vie
- **06,79%** Atteintes à la liberté et à la sécurité de la personne
- **30,68%** Atteintes au droit à la propriété
- **04,22%** Violences Basées sur le Genre
- **03,98%** Protection de l'enfance
- **0,00%** Atteintes au droit au logement (convenable)

## ÉVOLUTION DU NOMBRE DE CAS DE PROTECTION INDIVIDUELS

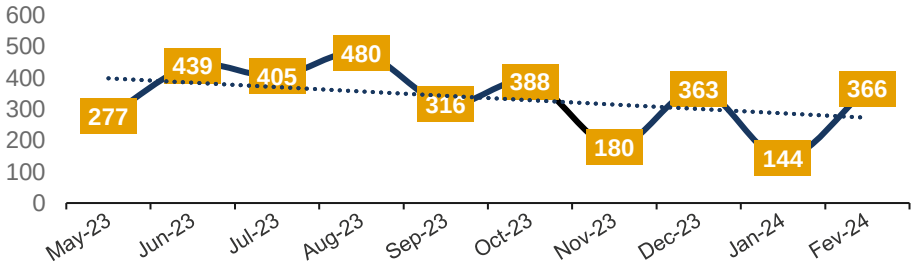


## CARTE DE SÉVÉRITE DES RISQUES DE PROTECTION INDIVIDUELS PAR RÉGION

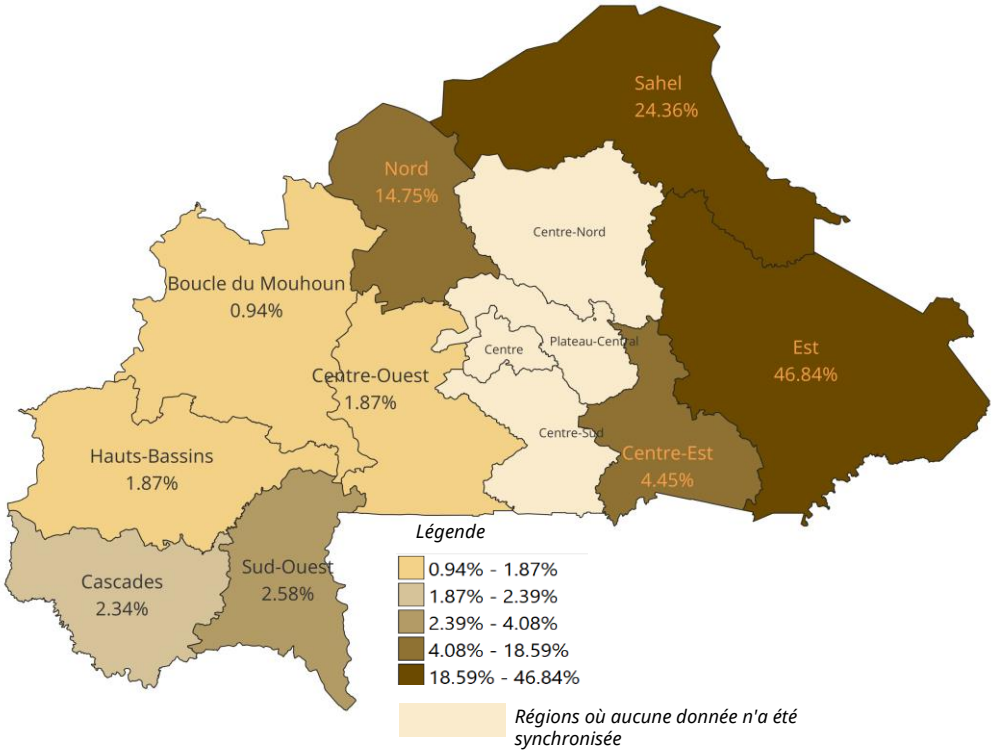


**Date de création :** 10 mars 2024 - **Sources :** DRC, UNHCR et partenaires - **Contacts :** nongobzanga.bilgo@drc.ngo ; bkfouim@unhcr.org

BURKINA FASO

# MONITORING DE PROTECTION

Situation février 2024

PROJET 21

## CHIFFRES CLEFS

**Incidents**
**04**

**Cas communautaires**
**05**

## REPARTITION ÂGE-GENRE DES VICTIMES COMMUNAUTAIRES

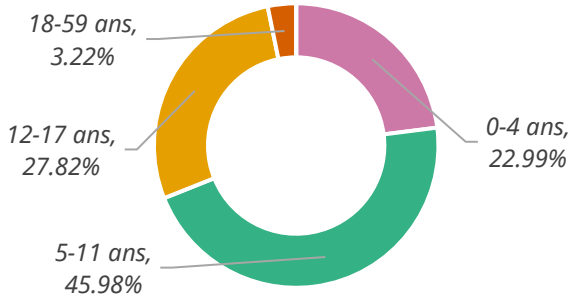


## CARTE DE SEVERITE DES RISQUES DE PROTECTION COMMUNAUTAIRES PAR REGION

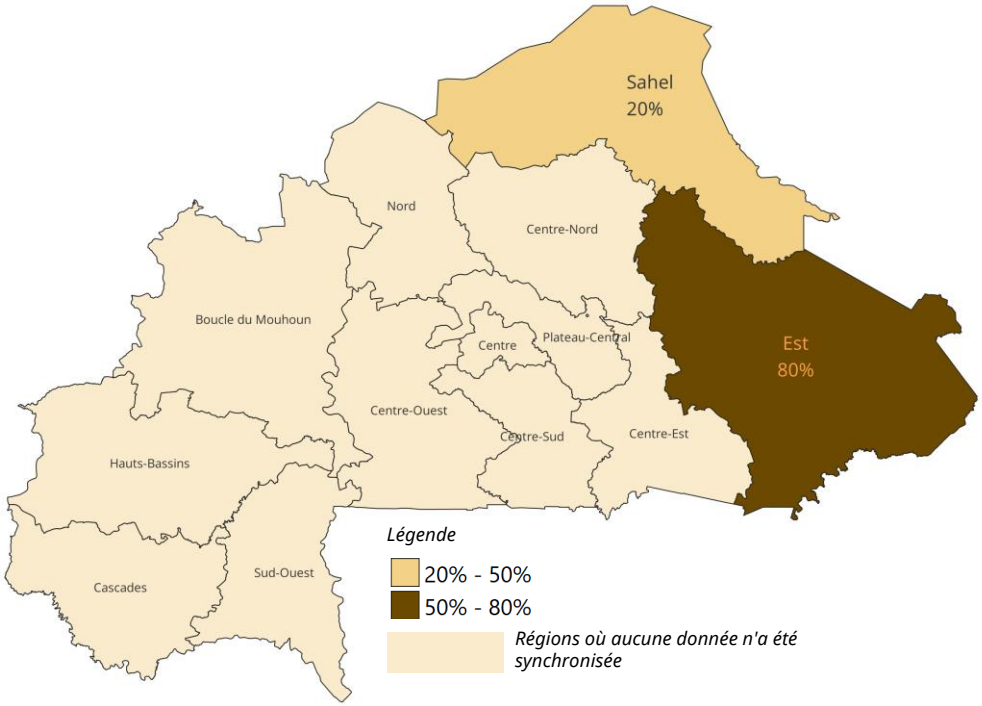


## CAS DE PROTECTION COMMUNAUTAIRES IDENTIFIÉS

**00.00%** — *Denis de l'accès à l'aide humanitaire et/ou confinement de populations*

**00.00%** — *Stigmatisation communautaire*

**00.00%** — *Déni ou restriction forcée de mouvement*

**20,00%** — *Pillage, Incendie ou destruction volontaire de village, ville ou site de déplacés/réfugiés*

**80,00%** — *Attaque contre des écoles, des hôpitaux, des lieux de culte, et autres édifices d'utilité publique*

## ÉVOLUTION DU NOMBRE DE CAS DE PROTECTION COMMUNAUTAIRES

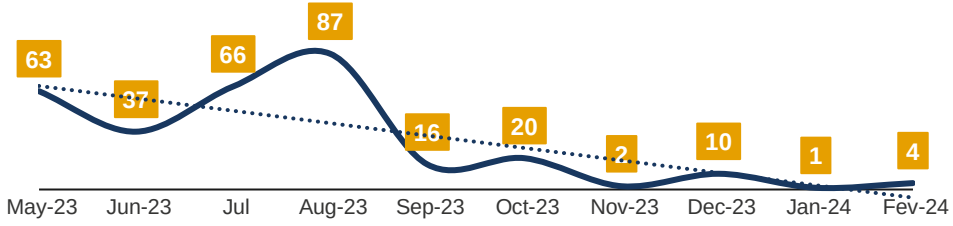


**Date de création :** 10 mars 2024 - **Sources :** DRC, UNHCR et partenaires - **Contacts :** nongobzanga.bilgo@drc.ngo ; bkfouim@unhcr.org